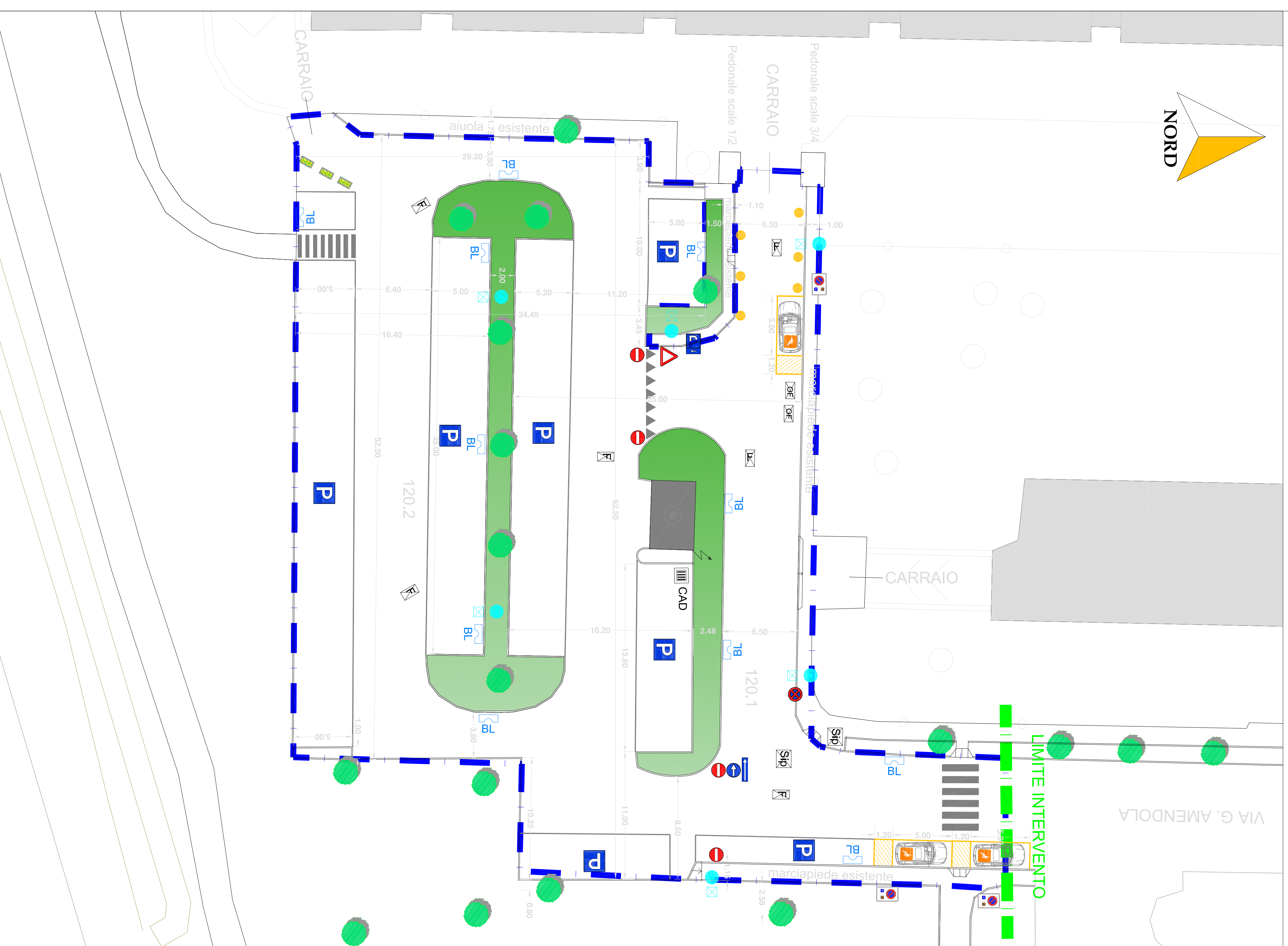
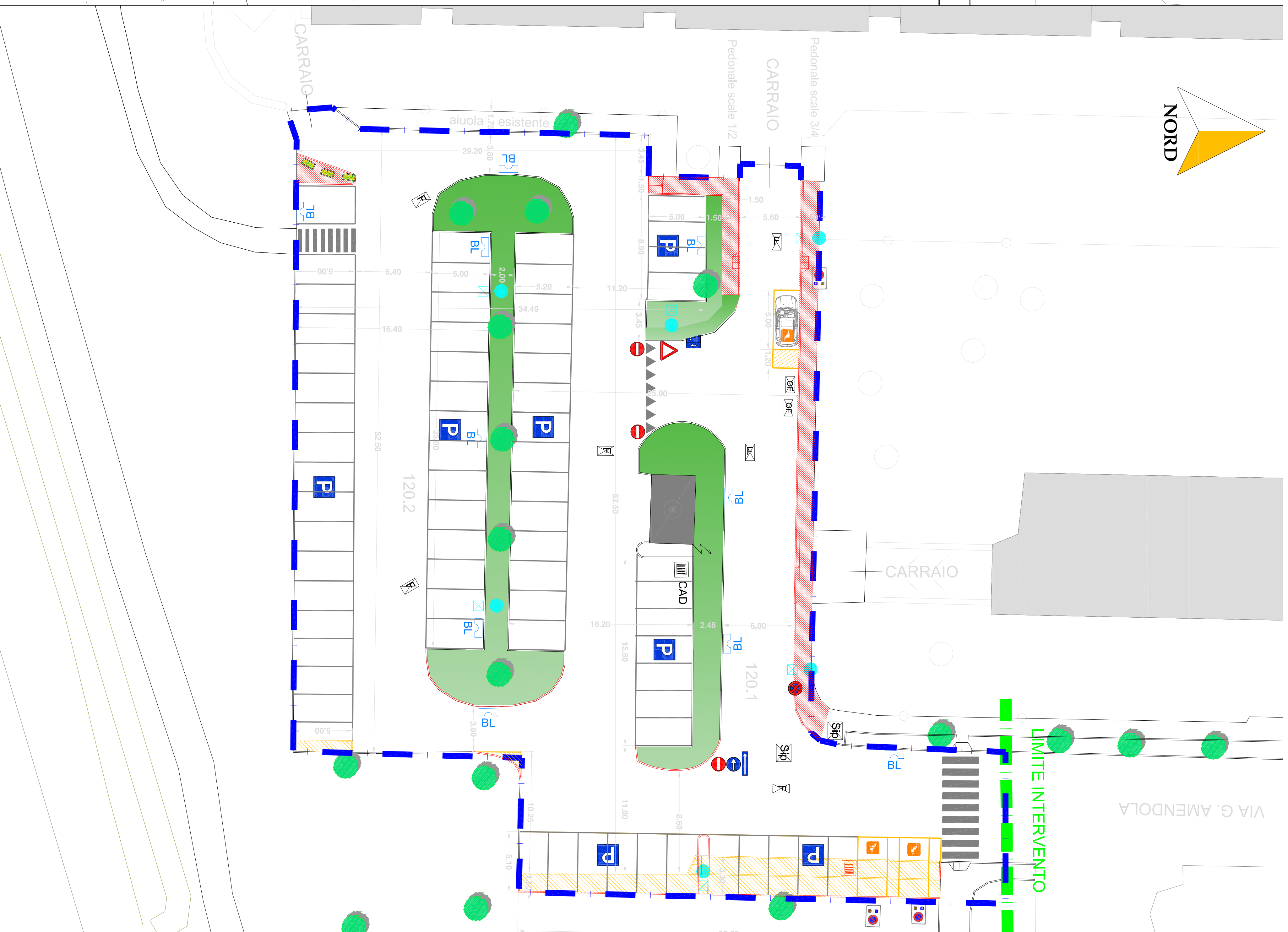


STATO ATTUALE

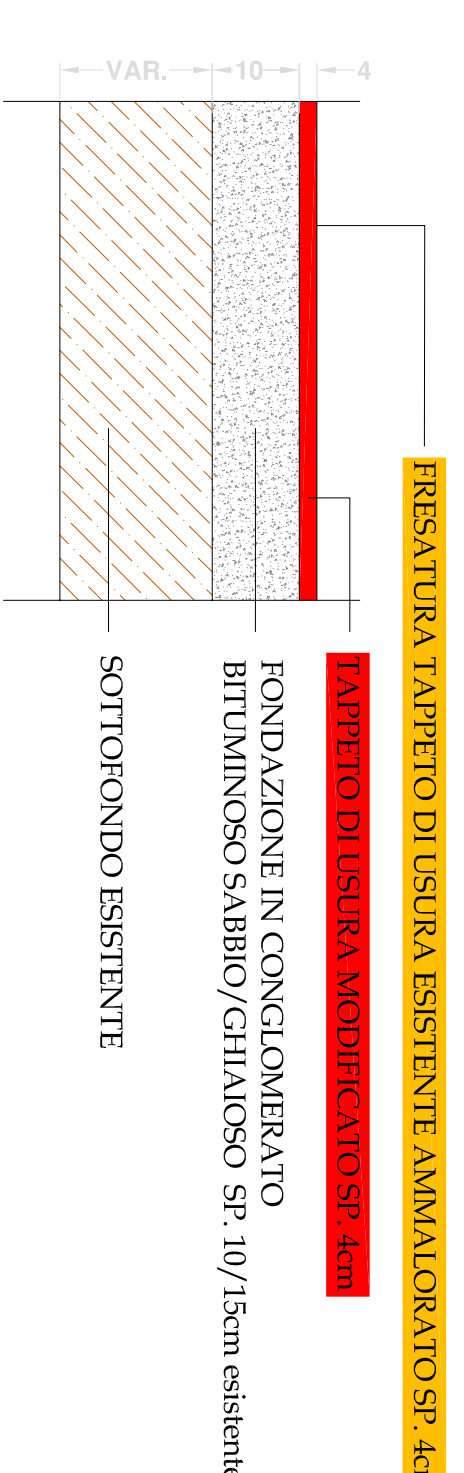



STATO FINALE



LEGENDA	
	AMBITO INTERVENTO SUP. NUOVI ASFALTI MQ. 2520,00 mq
	DEMOLIZIONI
	COSTRUZIONI
	NUOVI CORROLLI IN CLS
	CORPI ILLUMINANTI ESISTENTI
	CADTOIE ESISTENTI
	NUOVE CADTOIE
	BOCCHE DI LUPO ESISTENTI

SEZIONE TIPO STRADA IN PROGETTO





Città di Segrate

VIA 1° MAGGIO (CAP 20090)
Tel:02/269021
www.comune.segrate.mi.it

OGGETTO:
PROGETTO ESECUTIVO - INTERVENTI DI RIQUALIFICAZIONE STRADE COMUNALI, PISTE CICLABILI ED ILLUMINAZIONE PUBBLICA

DESCRIZIONE:
PLANIMETRIE PARCHEGGIO VIA AMENDOLA

SCALA:
1:200

IL RESPONSABILE DEL PROCEDIMENTO
Ing. Annaraja De Lottio

IL PROGETTISTA
Geom. Alessandro Cassaghi

Collaboratori:
Geom. Emanuele Barcella

Il presente documento è redatto con il software AutoCAD 2014. Il file è stato salvato in formato PDF con il nome: Segrate_2014_03_03_000000.pdf